

## Instructivo

### Donde estamos



**mundohelado.com**

Remedios Escalada de San Martín 2400 (Esquina Dr. A. Bufano)

Ciudad Autónoma de Buenos Aires

Altura Av. J. B. Justo al 5.100 (corre paralela a 1 cuadra)

Nota: La propiedad está en la esquina exacta, pero en la cuadra del 2300.

Barrio: Villa Gral. Mitre, (entre La Paternal y Flores)

#### Teléfonos

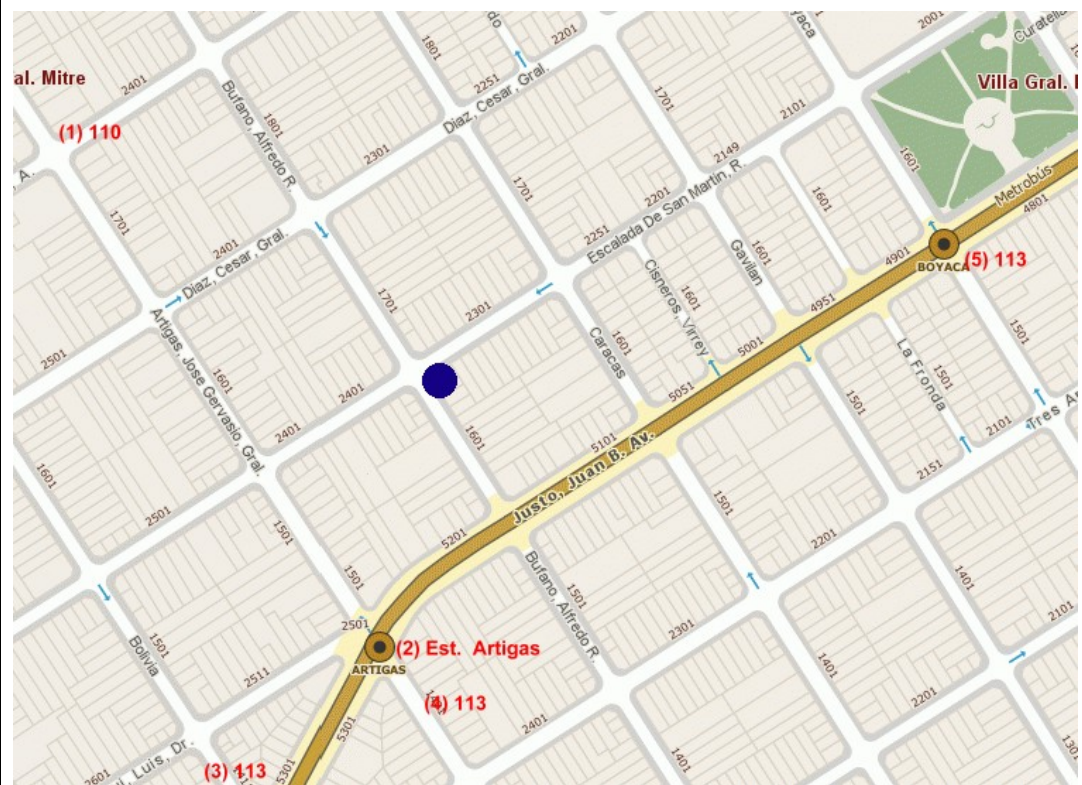
Telefax (54 - 11) 4586-0210

Móvil (54 - 11) 15-50403066

Puede vernos el mapa en: <http://mapa.buenosaires.gob.ar/>





Esta página tiene indicaciones sobre como llegar, transporte público etc.

Además en [Google maps](#)



**Costo del transporte público en la ciudad:** Si estará bastante tiempo en la ciudad puede adquirir una tarjeta SUBE que es recargable y el pasaje cuesta menos. Sirve para el Colectivo, Metrobús, Subte (Subterráneo o Metro) y tren.

El costo de los pasajes está regulado y se debe abonar exclusivamente lo que indican los relojes o carteles. Página web de SUBE: <http://www.sube.gob.ar/>

 Colectivo / Bus	<b>Colectivo (bus):</b> <b>Costo del pasaje: Varía según la distancia que se viajará</b> Pesos 21,00. Debe utilizar la tarjeta SUBE. Se adquiere en kioscos, casas de lotería, y estaciones de subterráneo (metro).
 Metrobús	<b>Metrobús:</b> Es el mismo costo que el del colectivo. <b>Varia según la distancia que se viajará</b> Pesos 21,00. Debe utilizar la tarjeta SUBE. Se adquiere en kioscos, casas de lotería, y estaciones de subterráneo (metro).
 Subterráneo (metro)	<b>Costo del pasaje:</b> Cada viaje cuesta 19,00 pesos. Se compra una tarjeta descartable en cada estación. O tarjeta SUBE. No hay tramos es costo fijo por viaje. Mientras no salga de las estaciones puede cambiar de línea o hacer trasbordos sin volver a pagar el viaje.
 Tren	<b>Costo del pasaje: Varía según la distancia que se viajará.</b> Tramo corto 8,75 Tramo largo (de mas de 1,3 KM) 13,25 pesos. Debe utilizar monedas, ya que hay máquinas expendedoras automáticas de pasajes en las estaciones, también ventanillas de venta de pasajes. O tarjeta SUBE.

**Taxi:** Son de color negro y amarillo. Tiene impreso en las puertas el número de de licencia de uso. Se cobra un fijo por el servicio (llamado Bajada de bandera) y fichas por cada 200 metros. Hay costo diurno y nocturno. El turno Noche es de las 22 horas a 6 horas. Es más caro en ese turno.



No hay precios diferenciados los días sábados o domingos. No se negocia el precio como en otros lugares. Si en el caso de viajes de larga distancia o al Aeropuerto internacional de Ezeiza.

Si el viaje es hacia el Aeroparque Jorge Newbery (de cabotaje, dentro de la ciudad) se abona el precio indicado por el reloj.




Se debe pagar **en pesos** la cifra que figura en el reloj digital. No debe abonar nada adicional al costo indicado por el reloj digital.

Algunos tienen el servicio de pago con tarjeta de crédito. Es muy común que tengan radios y se los puede solicitar desde un teléfono fijo. Así es mas seguro.




Para estimar el costo de un viaje visite: <http://www.taxistavirtual.com.ar/> o <http://www.viajoentaxi.com.ar/>

 <p>Taxi Taxímetro</p>	<p>Tarifas <a href="http://www.buenosaires.gob.ar/taxis/tarifas">http://www.buenosaires.gob.ar/taxis/tarifas</a>  <b>Turno día:</b> Bajada de Bandera: 38,50 pesos          Ficha: 3,85 pesos (cada 200 metros recorridos)  <b>Turno noche:</b> Entre las 22 y las 6 horas rige una tarifa nocturna con un incremento del 20% en el valor del viaje.          Puede transportar el equipaje de mano y 1 maleta, las adicionales se abonan aparte.</p>
 <p>Remises</p>	<p>Son autos de alquiler particulares habilitados. Sin colores exclusivos. Solo puede pasar a buscar al pasajero a un domicilio determinado, no es posible abordarlos en la calle como con los taxis.          Se los contacta por teléfono y desde la agencia coordinadora le deben indicar el costo del viaje (según la distancia) es un costo fijo por tramo o kilometraje recorrido.          Estos costos no son regulados y son servicios privados.</p>

### Cómo llegar desde:




 <p>Retiro</p>  <p>Buquebus</p>	<p><b>Terminal de ómnibus de Retiro</b></p> <p><b>Terminal de Buquebus de Retiro (si viene desde Uruguay)</b>          La Terminal está a 4 cuadras de la salida.</p>
 <p>Colectivo 106</p>	<p><b>Colectivo: 106</b> Estación Retiro (salen desde la misma estación, a un costado)  <b>Recorrido:</b> Juncal, Suipacha, M. T. de Alvear, Rodríguez Peña, Av. Córdoba, Av. Scalabrini Ortiz, Velazco, Malabia, Luis Viale, Av. Dr. H. Pueyrredón, Av. Gaona. Seguir por Gaona hasta el 2800 de esta avenida, bajar en Gaona y Caracas, allí está la Plaza de la Asunción.</p> <p>Descender allí, doblar a la derecha (por Caracas), caminar 4 cuadras, llegará a la Av. Juan B. Justo, crúcela y camine una cuadra, llegará la calle Remedios Escalada de San Martín, doble a mano izquierda y siga una cuadra, hasta el 2400 es en la esquina (con la calle Dr. A. Bufano)</p>

## Cómo llegar desde:





	<b>Terminal de ómnibus de Liniers</b>
 Metrobus 34	<p><b>Metrobús:</b> Línea 34 Camine hasta el punto 1 en el mapa, hasta llegar a Gana y Francisco de Viedma.</p> <p><b>Recorrido:</b> Fco. de Viedma, Madero, Av. J. B. Justo. Debe descender en la Estación Artigas (altura Av. J. B. Justo al 5500). Camine una cuadra hacia adelante hasta la calle Dr. A. Bufano, doble a la izquierda y camine 1 cuadra hasta la esquina de R. E. de San Martín.</p> 





### Cómo llegar desde:

	<p>Desde el centro (Obelisco) Av. Corrientes y Av. 9 de Julio. No hay un transporte directo. Lo mas rápido es el Subte y un colectivo o taxi</p>
 Línea B	<p><b>Subterráneo: Línea B</b> Debe tomar en la estación 9 de Julio y viajar hasta la Estación Malabia son 9 estaciones (unos 20 a 30 minutos de viaje).</p> <p>Al bajar de la estación Malabia, en la calle Malabia (esquina Av. Corrientes) tiene la parada del colectivo 110. Son 10 a 15 minutos de viaje.</p>
 110	<p><b>El recorrido:</b> Malabia y Av. Corrientes, Malabia, Luis Viale, Dr. Nicolás Repetto, Av. San Martín, Espinosa, Av. J. B. Justo, Av. Boyacá, Magariño Cervantes. Debe bajar en Magariño Cervantes y Artigas (al 2400), allí debe caminar por Artigas hasta la calle Remedios de Escalada de San Martín (son 2 cuadras) <b>(1) 110 en el mapa</b></p>





### Cómo llegar desde:

	<p>Desde el centro Av. De Mayo y Av. 9 de Julio. No hay un transporte directo. Lo mas rápido es el Subte y un colectivo o taxi</p>
 Línea A	<p><b>Subterráneo: Línea A</b> Debe tomar en la estación Lima y viajar hasta la Estación San José de Flores (es la anteúltima estación) son 12 estaciones (unos 20 a 30 minutos de viaje). Al bajar de la estación San José de Flores (Av. Rivadavia y G. J. Artigas) busque la parada del colectivo 113. Son 10 minutos de viaje.</p>
 113	<p><b>El recorrido es:</b> Artigas (sigue por Artigas derecho), debe descender en Artigas al 1500, y Av. Juan B. Justo. Cruce la Av. Juan B. Justo y camine a la derecha una cuadra hasta la calle Dr. Alfredo Bufano, doble mano izquierda y camine la cuadra completa, llegará a la calle esquina de Remedios de Escalada de San Martín al 2400 (es la dirección exacta) <b>(4) 113 y (5) 113 en el mapa</b></p>
 Taxi	<p>O cuando desciende de la Estación San José de Flores puede tomar un taxi: Recorrido: Seguir derecho por Artigas, cruzar la Av. J. B. Justo, cruzar Remedios Escalada de San Martín, avanzar una cuadra mas hasta César Díaz, doblar a la derecha una cuadra hasta Bufano, doblar a la derecha, avanzar 1 cuadras hasta llegar a Remedios Escalada de San Martín y Bufano es en la esquina.</p>



### Cómo llegar desde:

	<p><b>Zonas sur: Constitución.</b> No hay un transporte directo. Lo mas rápido es el Subte y un colectivo o taxi</p>
 53	<p><b>Colectivo: 53:</b> Av. J. de Garay Salta, L. Saenz Peña, Humberto I, Maza, C. Calvo, Av. Pedro Goyena, Beauchef, Av. J. B. Alberdi, San José de Calasanz, Av. Rivadavia Av. Nazca, Neuquén, Terrada, Terrada y Av. Gaona Descenderá frente al Hospital Israelita, camine por Av. Nazca hasta Juan B. Justo (2 cuadras), luego doble a mano derecha y camine por Av. J. B. Justo hasta el cruce con la calle Dr. A. Bufano, allí doble a mano izquierda y Camine 1 cuadra hasta la esquina de Dr. A. Bufano y R. E. de San Martín</p>




### Cómo llegar desde:

 Buquebus	<b>Terminal de Buquebus (si viene desde Uruguay)</b> Tiene dos opciones, tomar un taxi y combinar con la línea 106 de ómnibus o viajar directamente en taxi.
 Taxi   Colectivo 106	<p><b>Taxi:</b> Salir por Av. Córdoba directo. Seguir por Av. Córdoba, descender al 1.700 (cruza con la Av Callao) y allí tomar el Colectivo 106. <b>Recorrido 106 :</b> Av. Córdoba, Av. Scalabrini Ortiz, Velazco, Malabia, Luis Viale, Av. Dr. H. Pueyrredón, Av. Gaona.</p> <p>Seguir por Gaona hasta el 2800 de esta avenida, bajar en Gaona y Caracas, allí está la Plaza de la Asunción.</p> <p>Descender allí, doblar a la derecha (por Caracas), caminar 4 cuadras, llegará a la Av. Juan B. Justo, crúcela y camine una cuadra, llegará la calle Remedios Escalada de San Martín, doble a mano izquierda y siga una cuadra, hasta el 2400 es en la esquina (con la calle Dr. A. Bufano)</p>
 Taxi	<p><b>Taxi directo:</b> Salir por Av. Córdoba, doblar a mano izquierda en Av. Estado de Israel, Angel Gallardo, Av. Gaona, al llegar a Caracas doblar a la derecha, seguir 4 cuadras, cruzar la Av. J. B. Justo, seguir una cuadra mas hasta R. E. de San Martín, doble a la izquierda una cuadra y llegará a R. E. de San Marin y Dr. A. Bufano.</p>

### Cómo llegar desde:

 Estación de Trenes Belgrano y Barrio de Belgrano.-	
 113	<p><b>Colectivo:113:</b> Tiene dos Ramales de esta línea, Gavilán y Bolivia, es indistinto, Ambos ramales cruzan la Av. J. B. Justo, uno por la calle Gavilán y el otro por la calle Bolivia. Debe descender antes de que cruce la Av. Juan B. Justo. Son los puntos marcado en el mapa con <b>(3) 113</b> y <b>(6) 113</b></p>

### Cómo llegar desde:

 Estación de Tren Flores (Línea Sarmiento)-	
   113 Artigas	<p><b>Colectivo:113:</b> Salga de la estación hacia la calle Artigas. Debe tomar el 113. Este sigue derecho con Artigas, al llegar a la Av. J. B. Justo debe descender. Camine a mano derecha 1 cuadra hasta Dr. A. Bufano, allí doble a mano izquierda y Camine 1 cuadra hasta la esquina de Dr. A. Bufano y R. E. de San Martín</p>



## Cambio:



### **Cambio:**

En aeropuertos: Como en casi todos los lugares es preferible que cambie poco dinero en el aeropuerto, allí el cambio no es muy beneficioso.

En la ciudad en los Bancos, Casas de Cambio.

Si va a cambiar en la calle, como en cualquier lugar tenga cuidado con su seguridad puede haber dinero falso, asaltos.

Para saber a cuanto está el dólar oficial visite: <http://www.dolarsi.com/>